
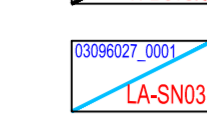






**LEGENDA**

-  Corso d'acqua appartenente al Reticolo Idrico Principale (Allegato A e B d.g.r. n. 4581 del 18/11/2017) e relativo codice identificativo Documento Master DPI
-  Corso d'acqua appartenente al Reticolo Idrico Minore e relativo codice identificativo Documento Master DPI (tratti tombinati in tratteggio)

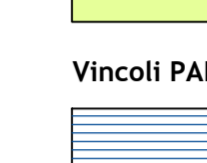
**Aree di salvaguardia delle opere di captazione ad uso idropotabile**

-  Zona di tutela assoluta opere di captazione pubbliche ad uso idropotabile (criterio geometrico r=10 m)
-  Zona di rispetto delle opere di captazione pubbliche ad uso idropotabile (criterio geometrico r=200 m)

**Vincoli PAI: fasce fluviali**

-  Limite tra fascia A e fascia B
-  Limite tra fascia B e fascia C
-  Limite tra fascia B di progetto e fascia C
-  Limite esterno fascia C

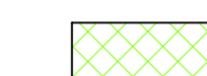
**Vincoli PAI: quadro dissesti aggiornato**

-  Ee - Aree coinvolgibili da fenomeni di esondazione con pericolosità molto elevata

**Vincoli di polizia idraulica**




-  Fasce di rispetto del reticolo idrico principale
-  Fasce di rispetto del reticolo idrico minore

**Ambiti di prevalente valore naturale**

-  Geositi

**Piano di Gestione del Rischio di Alluvioni (PGRA) approvato con DPCM 27 ottobre 2016**

**Ambito territoriale RP - reticolo principale**

-  Area potenzialmente interessata da alluvioni frequenti (area P3/H)
-  Area potenzialmente interessata da alluvioni poco frequenti (area P2/M)
-  Area potenzialmente interessata da alluvioni rare (area P1/L)

**Ambito territoriale RSCM - Reticolo Secondario Collinare e Montano**

-  Area potenzialmente interessata da alluvioni frequenti H (area P3/H)

-  Confine comunale



**Comune di Costa Masnaga**  
Provincia di Lecco

Redattore:  
Dott. Geol. Paolo Dal Negro  
Via P.M. Favero 2  
22079 Villa Guardia (CO)  
tel. 031/563148  
cell. 339.1488733

Sindaco:

Segretario:

Adottato dal C.C. con delibera n° \_\_\_\_\_ del \_\_\_\_\_  
Provvedimento di compatibilità con PTCP n° \_\_\_\_\_ del \_\_\_\_\_  
Approvato dal C.C. con delibera n° \_\_\_\_\_ del \_\_\_\_\_

**COMPONENTE GEOLOGICA, IDROGEOLOGICA E SISMICA**

AGGIORNAMENTO STUDIO GEOLOGICO COMUNALE  
AI SENSI DELLA D.G.R. 30/11/2011 N. IX/2616 e S.M.I.

**Carta dei vincoli**

Commissa	852	Scala	Tavola	1: 5.000	B
Nome file	Data	Revisioni	Redatto	Verificato	Approvato
Tavola B - Carta dei vincoli	Febbraio 2019	Emissione	MC	PDN	PDN

